







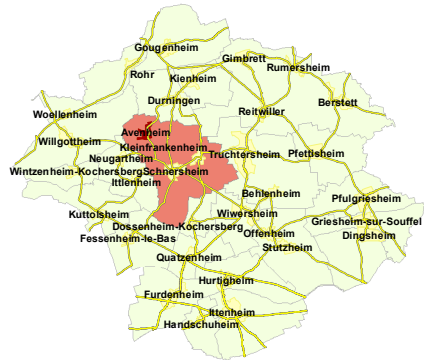
AVENHEIM

Index des rues

Alisiers (Rue des)	C2 - B2
Alouettes (Rue des)	D2 - D3
Artisans (Rue des)	B4
Charmes (Rue des)	C2
Colombes (Allée des)	D2
Coteaux (Rue des)	C2 - D2
Deux Clés (Venelle des)	D3
Durningen (Route de)	D3 à E1
Eglantines (Rue des)	D1 - C1
Erables (Rue des)	B3 - B2
Fontaine (Rue de la)	C4
Frênes (Rue des)	C2 à B3
Hêtres (Rue des)	B2
Kirchberg (Rue du)	C3 à A2
Milieu (Rue du)	B4 - C4
Montée (Rue de la)	C3
Parc (Rue du)	D3 à C2
Paul Bucher (Rue)	C4
Pinsons (Allée des)	D2 - D3
Rohr (Chemin de)	A2 - A1
Sainte-Barbe (Rue)	D3 à D5
Saint-Ulrich (Place)	C4
Tonneliers (Rue des)	C2
Vergers (Rue des)	C4 à A4
Vignes (Rue des)	D1 - C1
Willgothheim (Rue de)	B3 à A3

-  Mairie
-  Point d'apport volontaire
-  Aire de jeu
-  Bus

Les 33 villages de la Communauté de communes du Kochersberg



Sources : d'après BD TOPO IGN 2020, BD ORTHO IGN 2018 ; Plan cadastral DGI 2020 ; Voirie réactualisée avec la participation des communes en 2021.

Ce plan est produit et édité par la communauté de communes du Kochersberg sous licence Créative Commons. Réutilisation et reproduction à but non lucratif autorisée sous réserve de citation des sources. Communauté de communes du Kochersberg - Oct. 2021

